

Hanselsteig

Land/Bundesland: Österreich>Niederösterreich

Gebirge: Gutensteiner Alpen

Berg: Hohe Wand (850m)



B



Gut



100 Hm / 350 Hm
30 min. / 2:00 Std.



30 min.




Südost




1:00 Std.



Kondition:



Kraft:



Erfahrung:



Landschaft:



Charakter:

Interessanter Klettersteig auf die Hohe Wand, der mit zwei Höhepunkten aufwarten kann: Zum einen das Karnitschstueberl unter mächtigen Ueberhaengen, das eine schoene Aussicht in die Neue Welt bietet, zum anderen der Hanselkamin mit seiner schraegen Leiter. Nach dem steilen Anstieg durch den Wald in Serpentinien gelangt man ueber eine seilversicherte Rampe ins Karnitschstueberl (Steigbuch). Von dort nach links ueber eine Holzbruecke zum Beginn des engen Kamins. Ueber Verstrebungen und Klammern geht es hinauf zur schraeg liegenden Leiter. Man entsteigt dem Kamin mit Hilfe einiger Klammern, gelangt ueber eine kleine Holzbruecke zum Ende der Versicherungen und beim (privaten) Hanselsteighaus auf die Hohe-Wand-Straße.

Genauere Routenbeschreibung:

Ausgangspunkt ist Kapelle in Loderhof. Sonst siehe Topo und Charakter.

Kinderfreundlich:

Ja

Ergänzung zur Schwierigkeit:

Leichter Klettersteig, der mit A/B bewertet ist (eine Stelle B).

Ausrüstung:

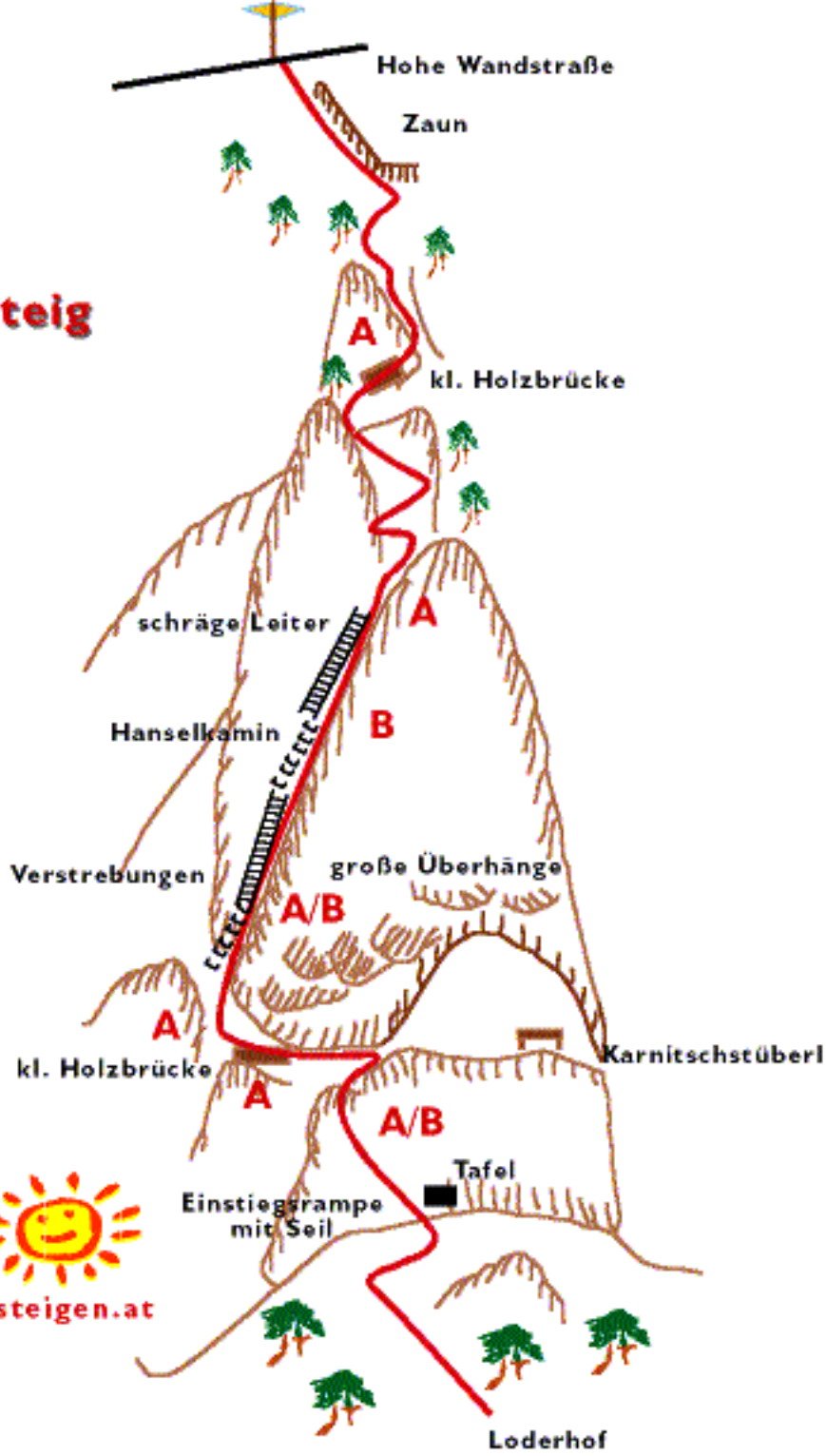
Kinder und Anfaenger sollten an ein Sicherheitsseil genommen werden.

Talort:

Hanselsteig

Hohe Wand

B ca. 200 hm



www.bergsteigen.at

Stollhof

Talort Höhe:

549 m

Stützpunkt:

Kohlröserlhaus

Stützpunkt Höhe:

850 m

Anreise/Zufahrt:

A2 bis Ausfahrt Woellersdorf oder Wr. Neustadt-West, von dort ueber Stollhof oder Gaaden nach Loderhof.

Öffentliche Verkehrsmittel: Mit dem Bus von Wr. Neustadt aus (2 x taeglich) nach Stollhof, von dort zu Fuss nach Loderhof.

Höhe Einstieg:

600 m

Abstieg:

Am besten ueber den gelb markierten Leiterlsteig (A), zu dem man gelangt, indem man ueber den Weg 231 bis zum Stickler und dann ein Stueck auf der Mautstrasse bergab geht.

Beste Jahreszeit:

Jänner, Februar, März, April, Mai, Juni, Juli, August, Oktober, November, Dezember

Kartenmaterial:

Kompass Wanderkarte 210 Wiener Hausberge 1:35 000

Infostand:

10.05.2004

Autor:

Christoph Czerwenka und Thomas Moesslacher

