








# Ternitzersteig

**Land/Bundesland:** Österreich>Niederösterreich

**Gebirge:** Gutensteiner Alpen

**Berg:** Flatzer Wand (722m)

 <b>Diff.</b> A/B u. 1-	 <b>Gut</b>
 <b>50 Hm / 100 Hm</b>	 <b>15 min.</b>
 <b>20 min. / 1:05 Std.</b>	 <b>15 min.</b>
 <b>Süd</b>	



<b>Kondition:</b>	<input type="checkbox"/>	<input type="checkbox"/>	<input type="checkbox"/>	<input type="checkbox"/>	<input type="checkbox"/>
<b>Kraft:</b>	<input type="checkbox"/>	<input type="checkbox"/>	<input type="checkbox"/>	<input type="checkbox"/>	<input type="checkbox"/>
<b>Erfahrung:</b>	<input type="checkbox"/>	<input type="checkbox"/>	<input type="checkbox"/>	<input type="checkbox"/>	<input type="checkbox"/>
<b>Landschaft:</b>	<input type="checkbox"/>	<input type="checkbox"/>	<input type="checkbox"/>	<input type="checkbox"/>	<input type="checkbox"/>

## Charakter:

Kurzer aber abwechslungsreicher Klettersteig in der Flatzer Wand, der in den Schiebboegen seinen Ausgang nimmt und ueber das historisch interessante Flatzer Loch (die Bevoelkerung von Flatz versteckte sich hier vor 300 Jahren vor den Tuerken, die das Versteck anhand des aufsteigenden Rauchs entdeckten) zum Naturfreundehaus fuehrt. Vom Mostheurigen geht es an einem Grillplatz vorbei zu einer Tafel, die zum rot markierten Fuerststeig weist. Man folgt diesem bis in die Schiebboegen, wo der Ternitzersteig nach links abzweigt (Hinweis "Flatzerl.", blaue Punktmarkierung). Zunaechst durch Wald zu einer kleinen Felsstufe, wo man kurz abklettert. Dann folgt man kurz dem Lochsteig (gelb), den man bald nach links hinunter verlaesst (Tafel). Ueber eine Rampe mit Klammern und dann eine kleine Wand mit Ringen gelangt man ins Flatzer Loch. Nach diesem folgt steiles Gehgelände bis zum Ausstieg.

## Genauere Routenbeschreibung:

siehe Topo. Der Steig ist mit blauen Punkten markiert.

## Kinderfreundlich:

Ja

## Ausrüstung:

Klettersteiggrundausruestung und Helm (in der Regel keine erforderlich)

## Talort:

Flatz

**Zustieg zum Stützpunkt Zeit:**

15 min.

**Anreise/Zufahrt:**

S6 bis Ausfahrt Neunkirchen, von dort ueber Mahrersdorf nach Flatz. Parkplatz beim Mostheurigen Waldbauer.

**Zustieg zur Wand:**

Vom Mostheurigen geht es an einem Grillplatz vorbei zu einer Tafel, die zum rot markierten Fuerststeig weist. Man folgt diesem bis in die Schiebboegen, wo der Ternitzersteig nach links abzweigt (Hinweis "Flatzerl.", blaue Punktmarkierung).

**Höhe Einstieg:**

650 m

**Abstieg:**

Am besten ueber den Jubilaeumssteig (A/B), zu dem man gelangt, indem man nach dem Ausstieg rechts dem Wandabbruch entlang geht.

**Beste Jahreszeit:**

Februar, März, April, Mai, Juni, Juli, August, September, Oktober, November

**Kartenmaterial:**

Kompass Wanderkarte 210 Wiener Hausberge 1:35 000

**Bemerkung:**

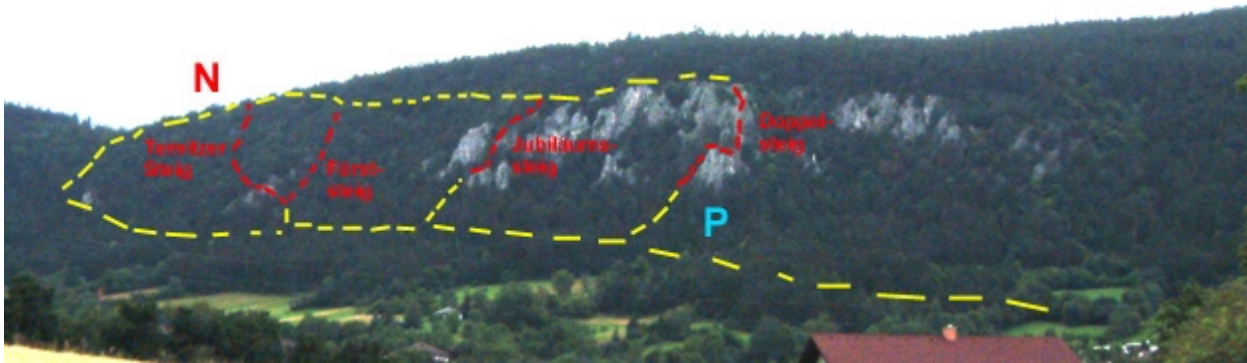
Alternativprogramm: Auf der Flatzer Wand gibt es auch etliche Kletterrouten verschiedenen Schwierigkeitsgrads. Interessant ist auch das Lange Loch (Flatzer Tropfsteinhoehle), das man auf eigene Faust erkunden kann (Taschenlampe!). Sie ist nämlich zum Schutz der Tiere nur von 1. April bis 31. Oktober (speziell der Fledermäuse) geöffnet. Also nehmt bitte Rücksicht und verhaltet euch dem entsprechend beim Besuch der Höhle!

**Infostand:**

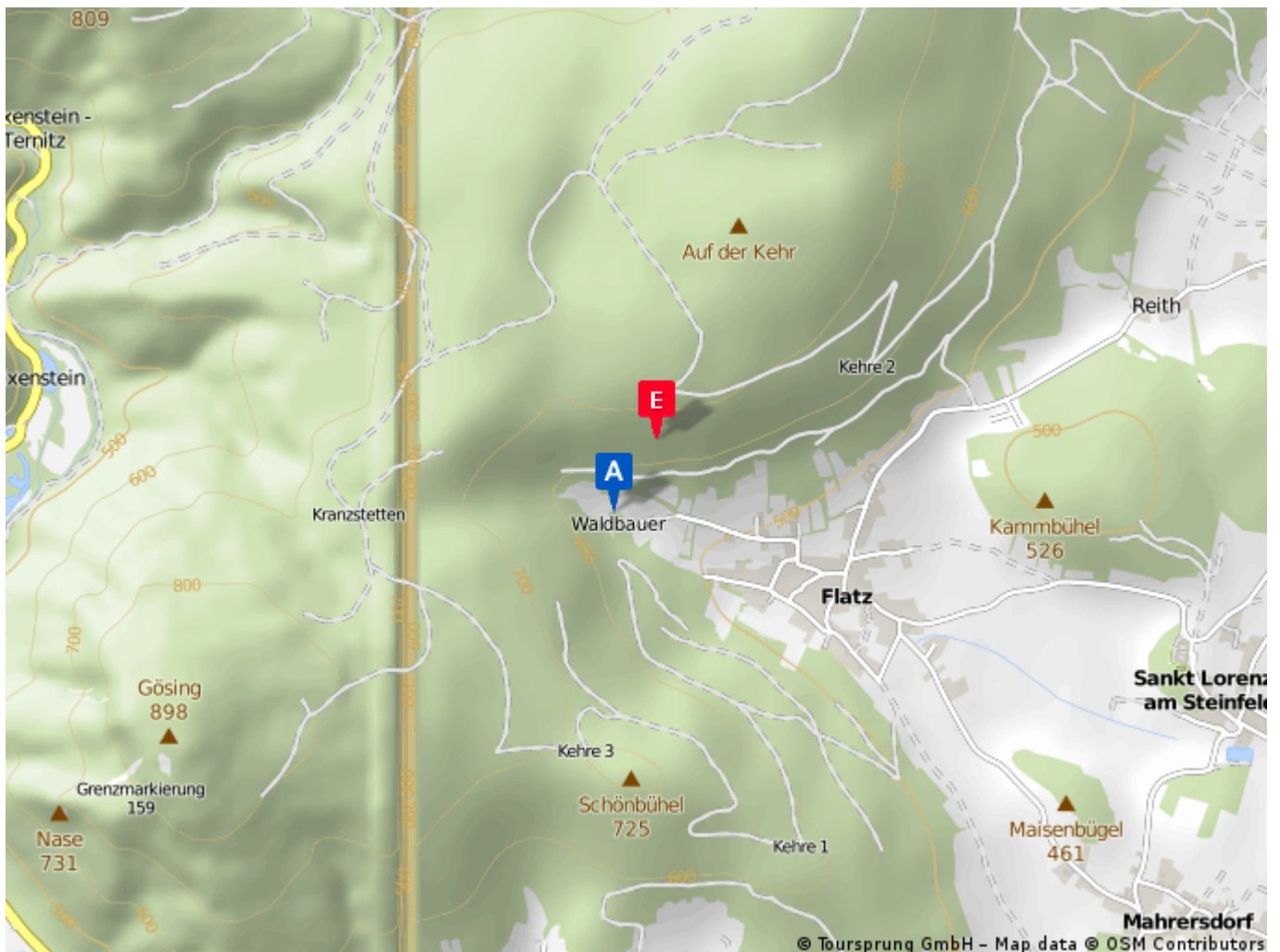
10.05.2004

**Autor:**

Christoph Czerwenka und Thomas Moesslacher



Der Zustieg = gelb  
 Ternitzersteig ist ganz links.  
 P= Parkplatz  
 N= Naturfreundehaus



# Ternitzersteig

Flatzerwand 722 m

A/B und I- ca. 100 hm

